



Durch Österreichs wilde Mitte

*Durch drei international
anerkannte Schutzgebiete*

Mit Unterstützung von Bund, Land und Europäischer Union




Durch Österreichs wilde Mitte.


Wandern, wo die Luchse wohnen. Ein neuer Weitwanderweg macht **Wildnis erlebbar!**

Der Luchs Trail führt in elf Etappen durch gleich **drei internationale Schutzgebiete:** den Nationalpark Kalkalpen in Oberösterreich, den Nationalpark Gesäuse in der Steiermark und das Wildnisgebiet Dürrenstein in Niederösterreich. Waren die Alpen im Naturzustand noch nahezu gänzlich verwaldet, führt der Luchs Trail heute durch eines der **letzten großen Wildnisgebiete Mitteleuropas.**

Österreichweit handelt es sich dabei überhaupt um das größte zusammenhängende Waldgebiet des Landes, sogar Urwaldrestflächen findet man hier noch - und mit den Buchenwäldern der Schutzgebiete überdies auch das einzige **UNESCO-Weltnaturerbe** Österreichs. Man kann verstehen, warum der Luchs hier einen idealen Lebensraum gefunden hat. Und auch wenn der Wanderer das geheimnisvolle Wildtier nicht leibhaftig zu Gesicht bekommen mag: Seine Gegenwart ist stets spürbar. Im Rascheln der dichten Baumkronen, im Knacken des Holzes, im bewegten Geröll steiler Felswände. Wild, wilder, Luchs Trail.




Wildnis buchen.



Der Luchs Trail führt in **elf Etappen** von Reichraming in Oberösterreich durch die internationalen Schutzgebiete **Kalkalpen**, **Gesäuse** und **Dürrenstein** bis nach Lunz am See in Niederösterreich. Insgesamt überwindet der Weitwanderer dabei knapp **12.000 Höhenmeter** und über **220 Kilometer**. Die Strecke verläuft hauptsächlich auf rot markierten Bergwanderwegen, für welche die Klassifizierung „mittelschwierig“ gilt.

Für die Begehung des Trails sind ein gewisses Maß an **Ausdauer** und **Kondition** sowie **Trittsicherheit** und alpine Erfahrung zwingende Voraussetzung. Besonders lohnend ist das Abenteuer Wildnis im Zeitraum von Mitte Mai bis Ende Oktober.



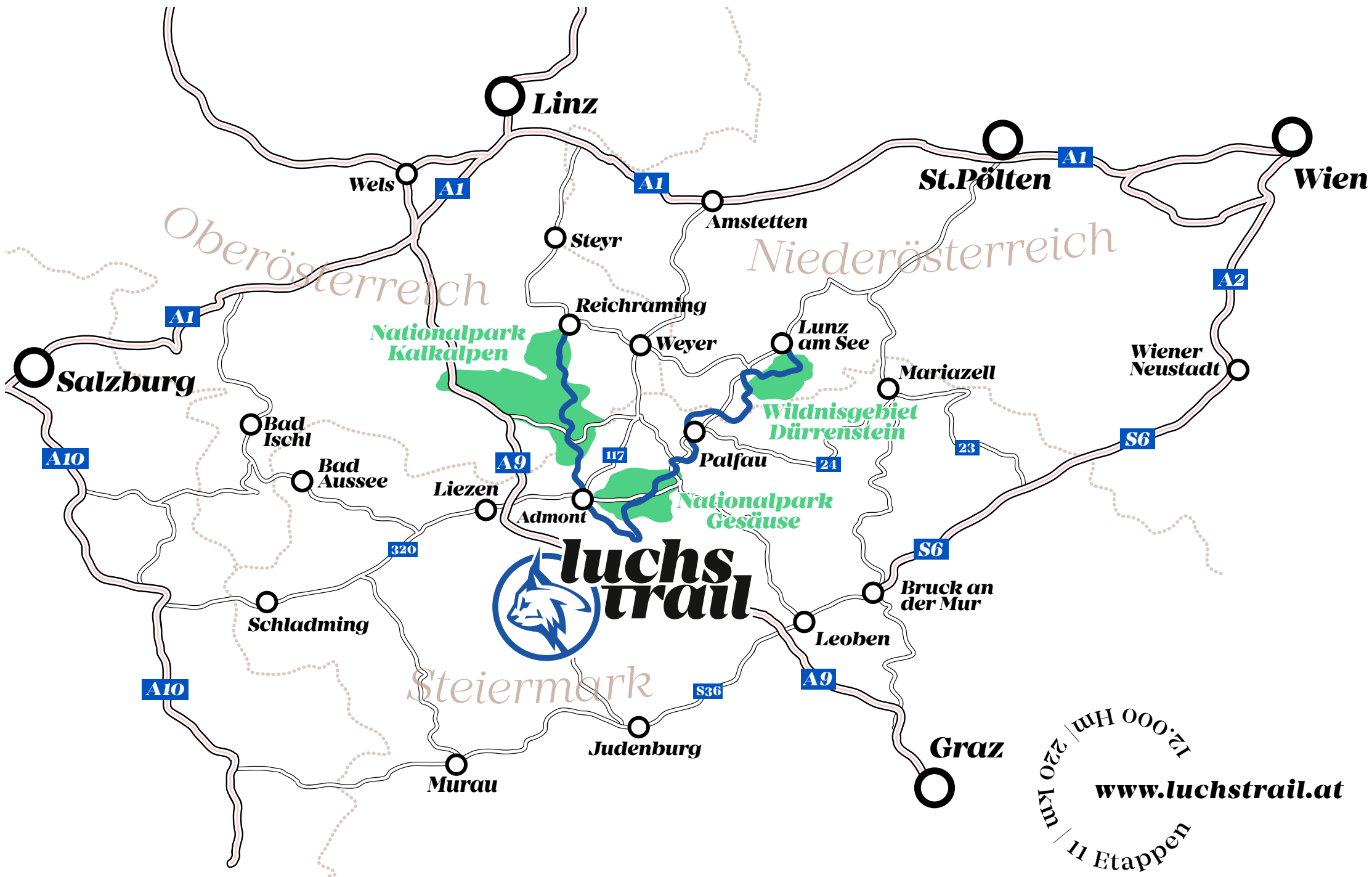
Über das Online-Buchungsportal kann man sein Abenteuer individuell gestalten und nach eigenem Wunsch im Package buchen. Man kann, muss aber nicht den gesamten Trail begehen. Mit der Inanspruchnahme des **Shuttle-Service** lassen sich auch **einzelne Etappen** miteinander verbinden.

Weitere Vorteile der **Package-Buchung** bestehen in einem **Gepäckservice** und einer Sammelbuchung der Unterkünfte. So kann der Wanderer mit leichtem Tagesrucksack in die Wildnis aufbrechen, während abends in der vorgebuchten Unterkunft bereits das Reisegepäck wartet.

Wer den Luchs Trail ohne Inanspruchnahme der Zusatzleistungen begehen möchte, sollte vorab unbedingt in den gewünschten Unterkünften reservieren. Auch gilt es zu beachten, dass sowohl Zelten als auch Biwakieren nur auf entsprechend ausgeschilderten Camping- und Biwakplätzen gestattet ist.

**Hier geht
es zum Online-
Buchungsportal:**





Info & Impressum:

Buchungscenter & allgemeine Info

Hotline Trail Angels GmbH

Obervellach 15, 9821 Obervellach

Tel.: +43 (0)47 82 93 093

Web: bookyourtrail.com

Email: info@bookyourtrail.com

Infostelle Oberösterreich:

Tourismusverband Nationalpark Region Ennstal

Eisenstraße 75, 4462 Reichraming

Tel.: +43 (0) 7254 8414

Email: info@nationalparkregion.com

Infostelle Steiermark:

Tourismusverband Gesäuse

Hauptstraße 35, 8911 Admont

Tel.: +43 (0) 3613 21160 10

Email: info@gesaeuse.at

Infostelle Niederösterreich:

Mostviertel Tourismus GmbH

Neubruck 2/10, 3283 Scheibbs

Tel.: +43 (0)7482 204 44

Email: info@mostviertel.at

Impressum

Für den Inhalt verantwortlich:

ARGE Luchs Trail, c/o Nationalpark Gesäuse GmbH,
Weng 2, 8913 Admont.

Fotonachweis: Max Mauthner

Grafikdesign: Simon Lemmerer | Studio Avión

Text: Christina Geyer

Ausgabe 02/2019



www.luchstrail.at